



vaše zn.:

naše zn.: 1885/20-32210/24/LR

vyřizuje: Lucie Rosínová

tel.: +420 386 792 121

e-mail: lucie.rosinova@rsd.cz

ATELIER SIS

Jan Michalec

U Malše 20

370 01 České Budějovice

České Budějovice 20. května 2020

Věc: Vyjádření ke stavbě „Stezka a účelová komunikace Holičky (úsek od č.p. 27 k zastávce U Myslivny)“

Ředitelství silnic a dálnic ČR, správa České Budějovice na základě Vaší žádosti o vyjádření pro společné povolení nemá k výše uvedené stavbě „Stezka a účelová komunikace Holičky (úsek od č.p. 27 k zastávce U Myslivny)“ zásadních připomínek a majetkový správce komunikace I/24 **se stavbou** dle předložené DUSP **souhlasí**, pokud budou dodrženy následující podmínky:

- při provádění zemních prací nebude vytěžená zemina odkládána na komunikaci I/24 a **nebude omezena průjezdnost této komunikace**, v opačném případě je nutné požádat Krajský úřad – odbor dopravy o povolení i částečné uzavírky a s ŘSD ČR, správou Č. Budějovice sepsat **nájemní smlouvu za zábor komunikace** (32,51 Kč/m2/den, příp. 10,84 Kč/m2/den)
- zároveň bude předloženo dopravní řešení (DIO) odsouhlasené Policií ČR - žadatel zodpovídá za DZ, jeho řádný stav a údržbu po celou dobu trvání uzavírky
- veškerá činnost na nemovitosti ŘSD ČR musí být realizována (v případě užití stavby silnice) v souladu se standardy ŘSD ČR „Bezpečnost prací“ (www.rsd.cz)
- vzhledem k tomu, že stavba stezky a ÚK podél komunikace I/24 bude realizována částečně i na pozemku ŘSD ČR (p.č. 693/2 k.ú. Holičky u St. Hlín), budou dispozice s tímto pozemkem ošetřeny **Smlouvou o výpůjčce**, která bude oboustranně podepsána **před vydáním stavebního povolení**
- prostor mezi novými obrubníky a stávající vozovkou silnice I/24 bude **doasfaltován**, těleso komunikace musí být uvedeno do nezávadného stavu a povrch komunikace bude plynulý a nesmí vykazovat změn
- **styčné spáry** budou ošetřeny **pružnou asfaltovou zálivkou**
- výstavbou stezky dojde před pozemky p.č. 181/24 a 181/22 k částečnému zatrubnění silničního příkopu, který bude následně ve **správě a údržbě investora stezky, tj. Města Třeboň**. Toto požadujeme zahrnout do podmínek uvedených ve stavebním povolení!
- upozorňujeme, že dochází k zatrubnění cca 45 m příkopu a průměr rour neodpovídá Vyhlášce 104/1997 Sb.
- **musí být zachován plynulý odtok vody ze sil. I/24 – požadujeme pravidelnou údržbu, aby nedocházelo k zadržování vody**, v případě zhoršení odtokových poměrů bude tyto vzniklé problémy řešit investor stavby (Město Třeboň) na vlastní náklady!

- v případě provádění rekonstrukce komunikace, bude zařízení přeloženo na náklady vlastníka
- obnovu VDZ na sil. I/24 narušeného výstavbou chodníku požadujeme provést **z dvousložkového strukturovaného plastu**
- po dobu realizace stavby nesmí docházet ke znečišťování vozovky, v opačném případě toto zhotovitel bezodkladně odstraní na vlastní náklady
- **Náhradní výsadbu** za vykácené dřeviny a následnou péči bude zajišťovat investor stezky a bude vysazena **mimo pozemky ŘSD ČR**. Tímto žádáme investora stavby toto projednat s MÚ Třeboň – odborem životního prostředí.
- **před započítím prací** v prostoru silničního pozemku dojde **k protokolárnímu předání** silničního pozemku (smlouva o výpůjčce v tomto případě nahrazuje nájemní smlouvu za užívání pozemku po dobu výstavby). Následně bude potvrzena žádost na KÚ – odbor dopravy o vydání povolení ke zvláštnímu užívání komunikace I. tř.. (*Žadatel a termín na ŘSD a KÚ musí být shodný*)
- **po dokončení prací** nechá investor na vlastní náklady stavbu stezky **geometricky zaměřit** a vyzve ŘSD ČR, správu Č. Budějovice ke kontrole a **zpětnému protokolárnímu převzetí** pozemku, **záruční doba** na provedené práce **bude 36 měsíců**
- **veškeré stavební práce** v prostoru komunikace I/24 **nebudou** z důvodu zimní údržby silnice **prováděny** v termínu **listopad – březen** a budou zajištěny tak, aby nedocházelo k ohrožení bezpečnosti silničního provozu
- **ŘSD ČR se nebude finančně podílet na žádné investici, která bude vyvolána stavbou stezky** - změna svislého, vodorovného dopravního značení na sil. I/24, veškeré úpravy související se sil. I/24, náklady spojené s vyhotovením geometrického plánu apod. budou financovány na náklady investora – Města Třeboň.

Toto vyjádření má platnost do 31.5.2021.

Vyjádření nelze použít jako přílohu k žádosti o vydání příslušného rozhodnutí např. zvláštního užívání silničního pozemku, stanovení úpravy provozu apod. na KÚ – OD a SH!

S pozdravem

Tomáš Voráček 
Vedoucí provozního úseku
ŘSD ČR, správa České Budějovice
Lidická 49/110, 370 44 České Budějovice

ŘEDITELSTVÍ SILNIC A DÁLNIC ČR
správa České Budějovice
Lidická 49/110 (21)
370 44 ČESKÉ BUDĚJOVICE

ODBOR ÚZEMNÍHO PLÁNOVÁNÍ A STAVEBNÍHO ŘÁDU

ODDĚLENÍ ÚZEMNÍHO PLÁNOVÁNÍ



METRP00BYCUQ

tel.: +420 384 342 156, fax.: +420 384 723 505

e-mail: katerina.oppolzerova@mesto-trebon.cz

Doručí se:

Atelier SIS spol. s r. o.

U Malše 20

370 01 České Budějovice

Spis zn.: METR_S 1698/2020 ÚPaSŘ

Ze dne: 27.03.2020

Č.j.: METR 5938/2020 OpKa

Vyřizuje: Ing. Kateřina Oppolzerová

Datum: 19.05.2020

ZÁVAZNÉ STANOVISKO

ORGÁNU ÚZEMNÍHO PLÁNOVÁNÍ

Městský úřad Třeboň, odbor územního plánování a stavebního řádu, jako orgán územního plánování (dále jen "orgán územního plánování") příslušný podle ustanovení § 6, odst. 1 písm. e) zákona č. 183/2006 Sb., O územním plánování a stavebním řádu (Stavební zákon), v platném znění (dále jen "stavební zákon"), obdržel dne 27.03.2020 žádost stavebníka Město Třeboň, IČ: 00247618, Palackého nám. 46/II, 379 01 Třeboň, v zastoupení Ing. Františkem Stráským – Atelier SIS, IČ: 60642581, U Malše 20, 370 01 České Budějovice, o vydání závazného stanoviska podle § 96b stavebního zákona, na stavbu „**Stezka a účelová komunikace Holičky**“ na dotčených pozemcích p.č. 693/, 181/18, 181/12, 181/13, 179/30, 179/28, 179/31 a 179/3 v k.ú. Holičky u Staré Hlíny a obci Třeboň, v souladu s ustanovením § 149 zákona č. 500/2004 Sb., správní řád, v platném znění (dále jen „správní řád“).

Předmětem žádosti stavby je zřízení stezky a účelové komunikace pro pěší a cyklisty základní šířky 2,5 resp. 3,0 m. Trasa je navržena podél pravé strany silnice I/24 (provozní staničení komunikace km 24,126 – km 24,469 83) směrem na Majdalenu východně od města Třeboň. Trasa je na začátku úpravy ZÚ napojena na již stávající chodník u domu č.p. 27. Konec úpravy KÚ je na zastávce U Myslivny. Celková délka trasy činí 346 m. Navazovat bude navrhovaná účelová komunikace – polní cesta vedlejší jednoruhová kategorie P3,5/20.

Žádost byla doložena:

- projektovou dokumentací pro vydání společného povolení stavby z 09/2019, vypracovanou Ing. Františkem Stráským – Atelier SIS, autorizovaným inženýrem v oboru dopravní stavby (ČKAIT 0101254), Plavská 1980/11, 370 01 České Budějovice.

Orgán územního plánování po prostudování záměru a přiložené dokumentace dospěl k závěru, že jde o změnu v území ve smyslu ustanovení § 2 odst. 1 písm. a) stavebního zákona.

Po přezkoumání záměru podle § 96b odst. 3 stavebního zákona, zejména po prostudování žádosti, územně plánovacích podkladů a zpracované a schválené územně plánovací dokumentace pro danou obec, kterou jsou Zásady územního rozvoje Jihočeského kraje, ve znění aktualizace č. 6, která nabyla účinnosti dne 09.03.2018; a dále zejména Územní plán Třeboň, vydaný opatřením obecné povahy dne 14.12.2012, který nabyl účinnosti dne 29.12.2012 ve znění po Změně č. 1 Územního plánu Třeboň (která nabyla účinnosti dne 09.11.2018), orgán územního plánování podle § 6 odst. 1 písm. e) stavebního zákona tímto určuje, že výše uvedený záměr

je přípustný.

Odůvodnění:

Městský úřad Třeboň, odbor územního plánování a stavebního řádu, oddělení územního plánování, jako příslušný orgán územního plánování, ve svém rozhodování vycházel ze žádosti stavebníka Město Třeboň, IČ: 00247618, Palackého nám. 46/II, 379 01 Třeboň, v zastoupení Ing. Františkem Stráským – Atelier SIS, IČ: 60642581, U Malše 20, 370 01 České Budějovice, z projektové dokumentace pro vydání společného povolení stavby z 09/2019, vypracovanou Ing. Františkem Stráským – Atelier SIS, autorizovaným inženýrem v oboru dopravní stavby (ČKAIT 0101254), Plavská 1980/11, 370 01 České Budějovice, z územně plánovacích podkladů, z Územně analytických podkladů obce s rozšířenou působností Třeboň, z Politiky územního rozvoje České republiky, ve znění aktualizace č. 1, která byla schválena usnesením vlády ČR č. 276, dne 15.04.2015, a dále ve znění aktualizace č. 2 a 3, schválené usnesením vlády ČR č. 629 a 630 ze dne 02.09.2019 (dále jen PUR) a ze zpracované a schválené územně plánovací dokumentace pro danou obec, kterou jsou Zásady územního rozvoje Jihočeského kraje, ve znění aktualizace č. 6 (dále jen ZUR), která nabyla účinnosti dne 09.03.2018; a dále zejména Územní plán Třeboň, vydaný opatřením obecné povahy dne 14.12.2012, který nabyl účinnosti dne 29.12.2012 ve znění po Změně č. 1 Územního plánu Třeboň (která nabyla účinnosti dne 09.11.2018).

Záměr „**Stezka a účelová komunikace Holičky**“ na dotčených pozemcích p.č. 693/, 181/18, 181/12, 181/13, 179/30, 179/28, 179/31 a 179/3 v k.ú. Holičky u Staré Hlíny a obci Třeboň, se nachází v zastavěné ploše s funkčním využitím území „plochy bydlení – bydlení městské individuální (BM)“ a v zastavitelné ploše s funkčním využitím území „plochy bydlení – bydlení městské individuální (BM10)“.

Podle § 6 odst. 1 písm. e) stavebního zákona obecní úřad obce s rozšířenou působností jako orgán územního plánování v přenesené působnosti kromě jiného vydává závazná stanoviska podle § 96b stavebního zákona. V daném případě orgán územního plánu záměr posoudil a dospěl k závěru, že se nejedná o stavební záměr v zastavěném území nebo v zastavitelné ploše uvedený v § 103 odst. 1 stavebního zákona a je tedy nutno v souladu s ustanovením § 96b stavebního zákona a § 149 správního řádu vydat závazné stanovisko orgánu územního plánování. Orgán územního plánování při posuzování žádosti dospěl k závěru, jak je ve výroku uvedeno.

Orgán územního plánování přezkoumal záměr podle § 96b odst. 3 stavebního zákona, zda je přípustný z hlediska souladu s politikou územního rozvoje a územně plánovací dokumentací a z hlediska uplatňování cílů a úkolů územního plánování, či nikoliv.

Politika územního rozvoje České republiky v dané lokalitě nenavrhuje žádnou rozvojovou oblast, rozvojovou osu, ani specifickou oblast. Správního území obce Třeboň se dotýká záměr koridoru VTL plynovodu Mozart P15; zásady PÚR jsou pro daný záměr dodrženy. Z výše uvedeného vyplývá, že záměr stavby je v souladu s Politikou územního rozvoje.

Správního území obce Třeboň se dle ZUR dotýkají záměry koridorů dopravní infrastruktury D15 - Železnice Veselí nad Lužnicí - Třeboň - České Velenice, D10 - Silnice I/24 - zlepšení parametrů této silnice a D12 - Silnice I/34 - záměr nespojitě vymezených obchvatů; dále záměr koridoru technické infrastruktury V23 Vodovod Neplachov - Nová ves nad Lužnicí; nadregionální biocentrum 38 Stará řeka, nadregionální biokoridor 167 Stará řeka, regionální biocentrum 566 Hrádeček a regionální biokoridory 68 Hrádeček - Stará řeka, 69 Cep - Hrádeček, 384 Dvořiště - Stará řeka, 478 Rod - Stará řeka, 481 RK 384 - Miletín, 495 U Lopiců - Stará řeka - tyto záměry se však nedotýkají řešené lokality. ZUR dále vymezuje v dané lokalitě rozvojovou osu N-OS7 Rozvojová osa Severovýchodní - Jindřichohradecká a oblast nadmístního významu N-SOB2 Třeboňsko - Novohradsko; zásady ZUR jsou pro daný záměr dodrženy. Z výše uvedeného vyplývá, že záměr stavby je v souladu se Zásadami územního rozvoje.

Dle platného Územního plánu Třeboň se předmětné pozemky nachází zastavěné ploše s funkčním využitím území „plochy bydlení – bydlení městské individuální (BM)“ a v zastavitelné ploše s funkčním využitím území „plochy bydlení – bydlení městské individuální (BM10)“. Záměr stavby je v souladu s platnou územně plánovací dokumentací obce (územním plánem).

Předložené doklady byly shledány jako dostatečné pro posouzení souladu daného záměru dle § 96b odst. 3 stavebního zákona. Orgán územního plánování došel k názoru, že navrhovaný záměr nebude mít v daném místě nepříznivý dopad na okolní prostředí. Záměr je také v souladu s cíli a úkoly územního plánování, které stanovuje § 18 a § 19 stavebního zákona. Záměr je umístěn v „plochách bydlení – bydlení městské individuální (BM)“ a „plochách bydlení – bydlení městské individuální (BM10)“, čímž nenarušuje předpoklady pro udržitelný

rozvoj území, čímž uspokojuje potřeby současné generace, aniž by ohrožoval podmínky života generace budoucí. Záměr dále nenarušuje veřejný zájem na ochraně a rozvoji přírodních, kulturních a civilizačních hodnot území, ani urbanistické, architektonické a archeologické dědictví, proto mohlo být k výše uvedenému záměru vydáno souhlasné závazné stanovisko.

Nedílnou součástí tohoto stanoviska jsou výkresy a jiné doklady uvedené v příloze a opatřené otiskem razítka orgánu územního plánování. Originály takto ověřených příloh budou předloženy jako podklady pro vydání následného správního aktu příslušného stavebního úřadu. Dojde-li v průběhu výstavby či příprav na ni ke změnám v návrhu, je nutné tyto změny opět konzultovat s příslušným orgánem územního plánování a zažádat o nové závazné stanovisko.

Poučení:

Toto závazné stanovisko dle § 96b odst. 5 stavebního zákona platí 2 roky ode dne jeho vydání.

Podle § 96b odst. 6 stavebního zákona platnost závazného stanoviska nelze prodloužit, pokud se změnily podmínky v území. Podle § 96b odst. 7 stavebního zákona závazné stanovisko, které se dostalo do rozporu s politikou územního rozvoje nebo územně plánovací dokumentací, která byla vydána po vydání závazného stanoviska, orgán, který závazné stanovisko vydal, nahradí z moci úřední novým závazným stanoviskem; to neplatí, pokud již bylo vydáno rozhodnutí nebo jiný úkon podle § 96 b odst. 1 stavebního zákona.

Podle § 96b odst. 8 závazné stanovisko nepozbývá platnosti:

a) bylo-li na základě žádosti podané v době jeho platnosti vydáno územní rozhodnutí, společné povolení nebo jiné obdobné rozhodnutí podle jiného zákona a toto rozhodnutí nabylo právní moci, b) byla-li na základě návrhu veřejnoprávní smlouvy nahrazující územní rozhodnutí nebo společné povolení podaného v době jeho platnosti uzavřena veřejnoprávní smlouva a tato veřejnoprávní smlouva nabyla účinnosti, nebo c) nabyli-li právních účinků územní souhlas nebo společný územní souhlas anebo souhlas s provedením ohlášeného stavebního záměru vydaný k oznámení stavebního záměru učiněného v době platnosti závazného stanoviska.

Orgánem nadřízeným Městskému úřadu Třeboň (stavebnímu úřadu) je Jihočeský kraj - krajský úřad, Č. Budějovice (odvolací orgán). Nezákonné závazné stanovisko dotčeného orgánu, které nebylo vydáno pro účely řízení podle stavebního zákona lze zrušit nebo změnit správním orgánem nadřízeným dotčenému orgánu v rámci přezkumu dle příslušných ustanovení správního řádu.

Toto závazné stanovisko orgánu územního plánování nenahrazuje rozhodnutí, nebo opatření, nebo jiný úkon toto rozhodnutí nahrazující od příslušného stavebního úřadu. Jen na základě tohoto závazného stanoviska proto nelze stavbu zahájit. Stavbu lze zahájit až na základě rozhodnutí příslušného stavebního úřadu vyžadovaného stavebním zákonem, nebo na základě opatření, nebo jiného úkonu toto rozhodnutí nahrazující.

Otisk úředního razítka

MĚSTSKÝ ÚŘAD
379 01 TŘEBONĚ

-5-

Ing. Miroslav Roubal
Vedoucí odboru územního plánování a stavebního řádu

Přílohy:

- ověřená část projektové dokumentace: Situační výkres širších vztahů 1:10000; Situace 1:500; Vzorové příčné řezy 1:50.

KRAJSKÁ HYGIENICKÁ STANICE

JIHOČESKÉHO KRAJE SE SÍDLEM V ČESKÝCH BUDĚJOVICÍCH

adresa: Na Sadech 25, 370 71 České Budějovice, tel.: +420 387 712 111, fax: +420 387 712 158

e-mail: khsbc@khsbc.cz, ID datové schránky: agzai3c

Váš dopis značky:

Ze dne:

Naše č. j.: KHSJC 08656/2020/HOK.JH

Spisová značka: S-KHSJC 08656/2020

Vyřizuje: Kroupová

Tel. číslo: 387 712 521



METRP00BTVQE

Č. j.

Doloženo dne 13. 05. 2020

Město Třeboň 476408927

Palackého náměstí 46/II

379 01 Třeboň

Počet listů

příloh

Počet listů
příloh

Datum: 6.5.2020

Závazné stanovisko orgánu ochrany veřejného zdraví k návrhu projektové dokumentace pro společné povolení na stavbu „Stezka a účelová komunikace Holičky (úsek od č.p. 27 k zastávce U Myslivny)“

Krajská hygienická stanice Jihočeského kraje se sídlem v Českých Budějovicích (dále také „KHS Jč kraje“) jako orgán ochrany veřejného zdraví, místně příslušný podle § 11 odst. 1 písm. b) zákona č. 500/2004 Sb., správního řádu, ve znění pozdějších předpisů (dále jen „správní řád“ nebo „s. ř.“), a jako dotčený správní úřad při rozhodování ve věcech upravených zvláštními právními předpisy, které se dotýkají zájmů chráněných orgánem ochrany veřejného zdraví podle zákona č. 258/2000 Sb., o ochraně veřejného zdraví, ve znění pozdějších předpisů (dále jen „zákon č. 258/2000 Sb.“), vydává podle § 77 odst. 1 zákona č. 258/2000 Sb. ve spojení s § 149 správního řádu a ve spojení s § 4 odst. 2 zákona č. 183/2006 Sb., o územním plánování a stavebním řádu (stavební zákon), ve znění pozdějších předpisů a ve spojení s § 30 odst. 1 a 3 a § 77 odst. 2, 3 a 4 zákona č. 258/2000 Sb. a nařízení vlády č. 272/2011 Sb., o ochraně zdraví před nepříznivými účinky hluku a vibrací ve znění pozdějších předpisů toto

závazné stanovisko:

S návrhem projektové dokumentace zhotoveným Janem Michalcem, Atelier SIS, U Malše 20, 370 01 České Budějovice, IČ: 60642581 pro vydání společného územního rozhodnutí a stavebního povolení stavebního záměru „Stezka a účelová komunikace Holičky (úsek od č.p. 27 k zastávce U Myslivny)“ (dále jen „projektová dokumentace“), předloženým orgánu ochrany veřejného zdraví dne 27.3.2020 žadatelem Městem Třeboň, Palackého náměstí 46/II., 379 01 Třeboň, IČ 00247618 (dále jen „žadatel“) jako podklad ke společnému povolení stavebního záměru

s e s o u h l a s í .**Odůvodnění:**

Žadatel podal KHS Jč kraje žádost o vydání závazného stanoviska k projektové dokumentaci pro společné územní a stavební řízení „Stezka a účelová komunikace Holičky (úsek od č.p. 27 k zastávce U Myslivny)“.

Zhotovitelem projektové dokumentace je Atelier SIS, U Malše 20, 370 01 České Budějovice, IČ: 60642581, zodpovědný projektant Ing. František Stránský, ČKAIT 0101254. Předloženo bylo A Průvodní zpráva, B Souhrnná technická zpráva, C: Situace, vodorovné a příčné řezy (č. zakázky 19029, Datum 03/2020).

Území stavby je situováno v okrese Jindřichův Hradec, podél silnice I/24 východně od města Třeboň v k.ú. Holičky u Staré Hlíny. Jedná se o území zastavěné, které se nachází v intravilánu místní části Holičky. Navrhovaná stavba je v souladu s charakterem území – jedná se o pokračování stezky pro pěší a cyklisty.

Předmětem stavby je zřízení stezky a účelové komunikace pro pěší a cyklisty. Trasa je kolem právě strany silnice I/24 směrem na Majdalenu v k.ú. Holičky u Staré Hlíny. Trasa je na začátku na začátku úpravy ZÚ napojena na již stávající chodník u domu č.p. 27. Konec úpravy KÚ je na zastávce U Myslivny. Celková trasa činí 346 m. V souběhu se silnicí v délce 60 m se jedná o společnou stezku pro pěší a cyklisty – bude provedena s živitým krytem a oddělena od vozovky obrubníkem zvýšeným nad nivelitu silnice. Navazovat


bude navržena účelová komunikace – polní cesta, která umožní jak provoz pěších a cyklistů, tak i zajistí obslužnou dopravu přilehlých nemovitostí.

Odvodnění veškerých zpevněných ploch bude zajištěno jejich dostatečným příčným i podélným sklonem.

Po dobu stavby dojde ke zhoršení hlukové situace v posuzované lokalitě. Zdroji hluku budou stavební práce a dále zvýšená dopravní zátěž lokality. Stavební práce budou prováděny pouze v době od 7.00 do 21.00 hod. a pouze ve všední dny, o víkendech budou probíhat méně hlučné práce.

KHS Jč kraje posoudila předloženou projektovou dokumentaci v části týkající se ochrany veřejného zdraví.

Ve věci nebyl shledán rozpor s požadavky vyplývajícími z § 30 zákona č. 258/2000 Sb. a z nařízení vlády č. 272/2011 Sb., o ochraně zdraví před nepříznivými účinky hluku a vibrací, ve znění pozdějších předpisů.


Jaroslava Kroupová
odborný referent
oddělení HOK.JH

Krajská hygienická stanice
Jihočeského kraje (54)
se sídlem v Č. Budějovicích
Na Sadech 25
370 71 České Budějovice



ODBOR ŽIVOTNÍHO PROSTŘEDÍ

tel: +420 384 342 171, datová schránka: 4cbbvj4
e-mail: bohulava.hrneckova@mesto-trebon.cz

METRP00BWG55

ATELIER SIS – Ing. František Stráský
U Malše 20
370 01 České Budějovice

Váš dopis zn.:

Ze dne: 27.03.2020

Naše č. j.: METR 5016/2020-177 HrBo

Vyřizuje: Ing. Kněžínková, Ing. Fliegelová, Ing. Janečková,
RNDr. Vojtěchová, Hrnecková

Datum: 28.04.2020

Vyjádření a předběžná informace k projektové dokumentaci ke stavbě „Stezka a účelová komunikace Holičky (úsek od č. p. 27 k zastávce U Myslivny)“ k. ú. Holičky u Staré Hlíny

Městský úřad Třeboň, odbor životního prostředí, obdržel od Ing. Františka Stráského – ATELIER SIS, U Malše 20, České Budějovice žádost o vyjádření a předběžnou informaci k projektové dokumentaci ke stavbě „Stezka a účelová komunikace Holičky (úsek od č. p. 27 k zastávce U Myslivny)“ k. ú. Holičky u Staré Hlíny. Předloženou projektovou dokumentaci vypracoval Ing. František Stráský – ATELIER SIS, IČ 60642581, U Malše 20, 370 01 České Budějovice v 03/2020.

Předmětem stavby je zřízení stezky a účelové komunikace pro pěší a cyklisty základní šířky 2,50 resp. 3,00 m. Trasa je navržena podél pravé strany silnice I/24 směrem na Majdalenu. Celková délka trasy činí 346 m.

Městský úřad Třeboň, odbor životního prostředí, jako příslušný orgán státní správy životního prostředí, vydává k předloženému záměru toto

vyjádření a předběžnou informaci:**1. Podle § 79 odst. 1 zákona č. 185/2001 Sb., o odpadech, ve znění pozdějších předpisů:**

K předmětné projektové dokumentaci stavby nemáme z hlediska zájmů zákona o odpadech připomínky. K tomuto záměru nebude vydáváno samostatné závazné stanovisko.

2. Podle zákona č. 254/2001 Sb., o vodách a o změně některých zákonů (vodní zákon), ve znění pozdějších předpisů:

Odvodnění navržené stezky a účelové komunikace má být dle předložené PD vyspádováním do okolní zeleně. Součástí stavby je z prostorových důvodů také zatrubnění části stávajícího silničního příkopu (v úseku podél pozemků parc. č. 181/22 a 181/24). Silniční příkop není vodním dílem, k jeho zatrubnění v uvedeném úseku nemáme připomínky.

Stavební záměr podle předložené dokumentace se nedotýká zájmů chráněných vodním zákonem. K této akci nebude vodoprávní úřad vydávat závazné stanovisko.

3. Podle § 76 zákona č. 114/1992 Sb., o ochraně přírody a krajiny, ve znění pozdějších předpisů:

Výše uvedený záměr je v kolizi s dřevinami rostoucími mimo les – dubové stromořadí podél I/24.

Městský úřad Třeboň, odbor životního prostředí vydal závazné stanovisko souhlas s kácením

Označení v terénu	Druh dřeviny	Parcela číslo	Katastrální území	Obvod kmene
297735	dub letní <i>Quercus robur</i>	693/2	Holičky u Staré Hlíny	248 cm

pod č.j. METR 5085/2020 OP246 – 221FIVa ze dne 01.04.2020, jehož podmínky je nutné dodržet, včetně uložené náhradní výsadby: 2 ks dubů letních, které budou vysazeny na pozemku parc.č. 693/2 v k.ú. Holíčky u Staré Hlíny.

Souhlasíme s předloženou, upravenou PD k výše uvedenému záměru z 04/2020, konkrétně část *Souhrnná technická zpráva, Situace a Vzorové příčné řezy*.

Z důvodu zajištění ochrany významného stromořadí, k postupu a technologii prací sdělujeme, že v průběhu provádění prací je nutné respektovat arboristické standardy *Ochrana dřevin při stavební činnosti SPPK A01 002:2017*, aby byla zajištěna ochrana dřevin:

Žádáme, aby realizační firma měla pro výše uvedenou stavbu zajištěný odborný arboristický dozor. Před zahájením stavby požadujeme provést se zástupci realizační firmy (vč. arboristického dozoru) pochůzku navrženou trasou (kontakt: MěÚ Třeboň, odbor životního prostředí, Václava Fliegelová, 384 342 172, email: vaclava.fliegelova@mesto-trebon.cz).

Podle § 77 zákona č. 114/1992 Sb., o ochraně přírody a krajiny, ve znění pozdějších předpisů: Příslušným orgánem k vydání stanoviska je na území CHKO Třeboňsko Agentura ochrany přírody a krajiny - regionální pracoviště Jižní Čechy, oddělení Správa CHKO Třeboňsko, Valy 121, 379 01 Třeboň.

4. Podle § 15 zákona č. 334/1992 Sb., o ochraně zemědělského půdního fondu (dále ZPF), ve znění pozdějších předpisů:

Výše uvedený záměr se dotýká pozemku ZPF, proto je nutné, aby investor záměru požádal náš odbor o vydání souhlasu s odnětím ze ZPF v souladu s § 9 odst. 1 zákona č. 334/1992 Sb., o ochraně ZPF, ve znění pozdějších předpisů. Žádost o souhlas s odnětím zemědělské půdy ze zemědělského půdního fondu musí v souladu s § 9 odst. 6 zákona č. 334/1992 Sb., o ochraně ZPF, ve znění pozdějších předpisů a současně dle § 14 vyhlášky MŽP č. 271/2019 Sb., o stanovení postupů k zajištění ochrany ZPF, kromě náležitostí podle správního řádu obsahovat účel zamýšleného odnětí, vyhodnocení předpokládaných důsledků navrhovaného řešení na zemědělský půdní fond a zdůvodnění, proč je navrhované řešení z hlediska ochrany zemědělského půdního fondu, životního prostředí a ostatních zákonem chráněných veřejných zájmů nejvýhodnější. Pokud je předmětem odnětí pouze etapa celkového záměru, žadatel uvede jeho konečný předpokládaný rozsah, zejména celkové požadavky na zemědělskou půdu. K žádosti připojí

- a) údaje katastru nemovitostí o pozemcích, jichž se navrhované odnětí zemědělské půdy ze zemědělského půdního fondu týká, s vyznačením vlastnických, popřípadě užitelských vztahů k dotčeným pozemkům, a dále výměry parcel nebo jejich částí a zakres navrhovaného odnětí v kopii katastrální mapy, popřípadě doplněné orientačním zákresem parcel z dřívější pozemkové evidence,
- b) vyjádření vlastníka zemědělské půdy, jejíž odnětí ze zemědělského půdního fondu se navrhuje, nebo jiné osoby, která je oprávněna tuto zemědělskou půdu užívat, nejedná-li se o žadatele, k navrhovanému odnětí,
- c) výpočet odvodů za odnětí půdy ze zemědělského půdního fondu včetně postupu výpočtu podle přílohy k tomuto zákonu a včetně vstupních údajů použitých pro výpočet, nejde-li o odnětí, při kterém se odvody nestanoví,
- d) plán rekultivace, má-li být půda po ukončení účelu odnětí vrácena do zemědělského půdního fondu nebo rekultivována zalesněním či zřízením vodní plochy,
- e) předběžnou bilanci skrývky kulturních vrstev půdy a návrh způsobu jejich hospodárného využití,
- f) vyhodnocení a návrh alternativ podle § 7 odst. 1 a 2,
- g) výsledky pedologického průzkumu,
- h) údaje o odvodnění a závlahách,
- i) údaje o protierozních opatřeních,
- j) zakres hranic bonitovaných půdně ekologických jednotek s vyznačením tříd ochrany a
- k) informaci, v jakém následném řízení podle zvláštního právního předpisu má být souhlas s odnětím zemědělské půdy ze zemědělského půdního fondu podkladem
- l) stavby místní komunikace - doložení majetkoprávního vztahu (právního titulu) mezi žadatelem a příslušnou obcí (např. smlouva o budoucí smlouvě darovací, kupní, směnná, atd.)

5. Podle § 48 zákona č. 289/1995 Sb., lesní zákon, ve znění pozdějších předpisů:

Bez připomínek.

6. Podle zákona č. 201/2012 Sb., o ochraně ovzduší, ve znění pozdějších předpisů:

Předmětnou stavbou nejsou dotčeny zájmy chráněné zákonem o ochraně ovzduší, proto bez připomínek.

Toto vyjádření není správním rozhodnutím ani souhlasem nebo povolením vydaným podle zvláštních předpisů.


Upozornění: Nedílnou součástí tohoto stanoviska jsou výkresy a jiné doklady uvedené v příloze a opatřené razítkem Městského úřadu Třeboň.

Vyjádření je od počátku neplatné, pokud bylo vydáno na základě údajů nepravdivých, neúplných, zkreslených nebo žadatelem zatajených.

S pozdravem

(otisk úředního razítka)

MĚSTSKÝ ÚŘAD
379 01 TŘEBOŇ
-20-



Ing. Jaroslav Fliegel
vedoucí odboru životního prostředí
Městský úřad Třeboň

Příloha: 1x dokumentace



Hasičský záchranný sbor Jihočeského kraje
Územní odbor Jindřichův Hradec, U Knihovny 1176, 377 01 Jindřichův Hradec



METRP00BUAES

5

Č. j.: HSCB-1237-2/2020-ÚO-JH

MĚSTSKÝ ÚŘAD TŘEBOŇ

Č. j.:

Došlo dne 27. 04. 2020

Počet listů	Počet nelistinných příloh
Počet příloh	Počet listů příloh

Město Třeboň
Palackého nám. 46/II
379 01 Třeboň

Jindřichův Hradec 23. 04. 2020

Počet stran: 2

Příloha: 1/dokumentace

Závazné stanovisko dotčeného orgánu na úseku požární ochrany

Vyřizuje: por. Ing. Jana Kostková, telefon: 950 241 130, e-mail: jana.kostkova@jck.izscr.cz. K č. j. --, ze dne 26. 03. 2020

Název stavby: Stezka a účelová komunikace Holičky (úsek od čp. 27 k zastávce U Myslivny)

Místo stavby: parc. č. 693/2, 181/18, 181/12, 181/13, 179/30, 179/28, 179/31, 179/3 k. ú. Holičky u Staré Hlíny

Stavebník: Město Třeboň, Palackého nám. 46/II, 379 01 Třeboň

Předložený druh dokumentace: Společné územní a stavební řízení

Jméno a příjmení zpracovatele PBŘ, číslo ČKAIT, datum:

Ing. František Stráský, ČKAIT - 0101254, březen 2020

(dále jen "dokumentace")

Hasičský záchranný sbor Jihočeského kraje (dále jen „HZS JČK“) jako věcně a místně příslušný dotčený orgán na úseku požární ochrany dle ustanovení § 26 odst. 2 písm. b), § 31 odst. 1 písm. b) a § 35 písm. b) zákona č. 133/1985 Sb., o požární ochraně, ve znění pozdějších předpisů (dále jen „zákon o PO“), posoudil v rozsahu požárně bezpečnostního řešení výše uvedenou dokumentaci předloženou dne 27. 03. 2020 a vydává k ní v souladu s ustanovením § 31 odst. 3 zákona o PO a dále dle ustanovení § 149 odst. 1 zákona č. 500/2004 Sb., správní řád, ve znění pozdějších předpisů

souhlasné závazné stanovisko

Odůvodnění

HZS JČK vycházel při vydání závazného stanoviska z těchto podkladů:

- Požárně bezpečnostní řešení (Společné územní a stavební řízení, Ing. František Stráský, ČKAIT - 0101254, březen 2020)

Posouzením předložené dokumentace dle ustanovení § 46 odst. 1 vyhlášky č. 246/2001 Sb., o stanovení podmínek požární bezpečnosti a výkonu státního požárního dozoru (vyhláška o požární prevenci), ve znění vyhlášky č. 221/2014 Sb., dospěl HZS JČK k závěru, že dokumentace splňuje obsahové náležitosti dle ustanovení § 41 vyhlášky o požární prevenci. Z obsahu posouzené dokumentace vyplývá, že jsou splněny technické podmínky požární ochrany kladené na danou stavbu vyhláškou č. 23/2008 Sb., o technických podmínkách požární ochrany staveb, ve znění vyhlášky č. 268/2011 Sb.

HZS Jihočeského kraje
Územní odbor Jindřichův Hradec
U Knihovny 1176/II
377 01 Jindřichův Hradec

plk. Ing. ~~Lukáš~~ Janko
ředitel Územního odboru Jindřichův Hradec
HZS Jihočeského kraje
rada

E.ON Distribuce, a.s., F. A. Gerstnera 2151/6, 370 01 České Budějovice

Ing. František Stráský
U Malše 1805/20
370 01 České Budějovice

E.ON Distribuce, a.s.
Regionální správa J. Hradec
Pražská 290/II
377 01 Jindřichův Hradec
www.eon-distribuce.cz

Milan Netolická
T +420-38443-4330
milan.netolicka@eon.cz

Naše značka
M18357-27011348

Jindřichův Hradec, 14.04.2020

**Vyjádření k žádosti o souhlas se stavbou a činností v ochranném pásmu
zařízení distribuční soustavy (elektrická síť) ve vlastnictví
E.ON Distribuce, a.s.**

Toto vyjádření slouží pro potřeby řádného umístění, výstavby a užívání
stavby a je vyjádřením pro územní a stavební řízení.

Předložili jste nám žádost o vyjádření ke stavbě a činnosti v ochranném
pásmu:

Podzemní vedení NN

Jedná se o akci: „**Stezka a účelová komunikace Holičky (úsek od čp. 27
k zastávce U Myslivny)**“. K zásahům do ochranného pásma dochází
v místě stavby, katastrální území Holičky u Staré Hlíny (753742),
pozemky parcela č. 693/2, č. 181/18, č. 181/12, č. 181/13, č. 179/30,
č. 179/28, č. 179/31, č. 179/3, žadatelem vyznačené zájmové území.

Souhlasíme s provedením výše uvedené akce v ochranném pásmu zařízení
distribuční soustavy při splnění těchto podmínek:

- 1) Realizací stavby - akce „Stezka a účelová komunikace Holičky (úsek
od čp. 27 k zastávce U Myslivny)“ nebude narušena stabilita
stávajícího energetického zařízení ve vlastnictví Provozovatele DS -
kabelového (podzemního) vedení NN, včetně kabelových pilířů / skříní,
uzemňovací soustavy, nacházejícím se ve vyznačeném zájmovém
území.
Realizací výše uvedené stavby - akce nebude sníženo krytí stávajících
kabelových (podzemních) vedení NN.
Kabelová (podzemní) vedení NN budou v celém zájmovém území
přesně vytýčena, včetně zjištění hloubky jejich uložení (popř.
pro zjištění hloubky uložení budou provedeny sondy).
O případné zjištění hloubky uložení kabelových vedení NN požádá
investor stavby nebo jeho zhotovitel stavby při vytýčení kabelů.

Sídlo společnosti:
F.A. Gerstnera 2151/6
České Budějovice 7
370 01 České Budějovice
Společnost je zapsána
v Obchodním rejstříku
vedeném Krajským soudem
v Českých Budějovicích,
oddíl B., vložka 1772
IČ: 280 85 400
DIČ: CZ28085400

V případě nutnosti budou kabelová vedení NN zahloubena, uložena do kabelových chrániček (žlabů), apod., prostřednictvím odborné elektromontážní firmy na náklady investora stavby, případně bude zažádáno o jejich přeložení.

Výše uvedené bude v dostatečném předstihu konzultováno s Technikem provozu a údržby Regionální správy Jindřichův Hradec – kontakt toto Vyjádření níže.

V případě potřeby požádá investor nebo jeho zhotovitel stavby Provozovatele DS před zahájením prací o vypnutí výše uvedeného energetického zařízení na dobu nezbytně nutnou, a to na základě písemného požadavku zaslaného na Regionální správu Jindřichův Hradec minimálně 25 dní před zahájením prací.

- 2) V ochranných pásmech (dále jen OP) zařízení distribuční soustavy budou při realizaci uděleného souhlasu dodrženy podmínky dle § 46 odst. 8 zákona č. 458/2000 Sb., v platném znění, kde se konstatuje, že v OP těchto zařízení je zakázáno pod písmeny:
 - c) provádět činnosti, které by mohly ohrozit spolehlivost a bezpečnost provozu těchto zařízení nebo ohrozit život, zdraví či majetek osob
 - d) provádět činnosti, které by znemožňovaly nebo podstatně znesnadňovaly přístup k těmto zařízením.
- 3) Zakreslení trasy nadzemního i podzemního vedení vyskytujícího se v zájmovém území do všech vyhotovení prováděcí dokumentace a jeho vyznačení dobře viditelným způsobem přímo v terénu. Jedná se zejména o místa křížení či souběhu trasy vedení s trasou pohybu mechanizace, s trasou vedení výkopů a podobně tak, aby pracující na staveništi byli o hranicích ochranného pásma trvale informováni.
- 4) Objednání přesného vytýčení distribuční sítě (trasy kabelu) v terénu a to nejméně 14 dnů před zahájením prací v blízkosti podzemního kabelového vedení. V případě, že nebude možné trasu kabelu bezpečně určit pomocí vytyčovacího zařízení, je investor zemních prací povinen pro jednoznačné stanovení jeho polohy provést na určených místech a v nezbytném rozsahu ruční odkrytí kabelu podle pokynů zaměstnanců E.ON Distribuce, a.s. (dále jen ECD).
Vytýčení kabelů VN, NN zajistí Petr Chvála, tel.: +420-384 43-4326, e-mail: petr.chvala@eon.cz.
- 5) Provádění zemních prací v ochranném pásmu kabelu výhradně klasickým ručním náradím bez použití jakýchkoli mechanismů s nejvyšší opatrností, nebude-li provozovatelem zařízení stanoveno jinak.
- 6) Vhodné zabezpečení obnaženého kabelu (podložení, vyvěšení, ...), aby nedošlo k jeho poškození poruchou nebo nepovolanou osobou a označení výstražnými tabulkami, bude provedeno podle pokynů

pracovníka ECD. Další podmínky pro zabezpečení našeho zařízení si vyhradujeme při vytýčení nebo po jeho odkrytí.

- 7) Vyřešení způsobu provedení souběhů a křížení výše zmíněné akce s rozvodným zařízením musí odpovídat příslušným ČSN.
- 8) Přizvání zástupce ECD ke kontrole křižovatek a souběhů před záhozem výkopu. O kontrole bude proveden zápis do montážního nebo stavebního deníku. Při nedodržení této podmínky, budou poruchy vzniklé na zařízení odstraňovány na náklady investora stavby.
- 9) Po dokončení musí stavba z pohledu ochrany před provozními a poruchovými vlivy distribuční soustavy odpovídat příslušným normám, zejména PNE 33 3301, PNE 33 3302, PNE 34 1050, ČSN EN 50 341-1, PNE 33 0000-1, ČSN EN 50 522, ČSN EN 61 936-1.
- 10) Po dokončení stavby a činnosti připomínáme, že v OP zařízení je dále zakázáno:
 - a) zřizovat bez souhlasu vlastníka těchto zařízení stavby či umisťovat konstrukce a jiná podobná zařízení, jakož i uskladňovat hořlavé a výbušné látky
 - b) provádět bez souhlasu jeho vlastníka zemní práce
 - c) u nadzemního vedení nechávat růst porosty nad výšku 3 m
 - d) u podzemního vedení vysazovat trvalé porosty a přejíždět vedení mechanizmy o celkové hmotnosti nad 6 t.
- 11) V projektové dokumentaci a při stavbě budou respektovány podmínky uvedené ve vyjádření o existenci zařízení distribuční soustavy ve vlastnictví a provozování ECD a podmínkách práce v jeho blízkosti.
- 12) Veškerá stavební činnost v OP distribučního a sdělovacího zařízení bude před jejím zahájením konzultována s příslušným správcem zařízení (kontakty na správce zařízení jsou uvedeny v závěru tohoto vyjádření), který stanoví bezpečnostní opatření pro práce v OP příslušného rozvodného zařízení dle platné ČSN EN 50 110-1.
- 13) Veškeré práce s mechanizací, jejichž části se za provozu mohou přiblížit k vodičům v OP nadzemního vedení 22 kV a výkopové práce v OP podzemního vedení 22 kV, je nutno provádět za beznapětového stavu vedení a vypnutí požadujeme objednat nejméně 25 kalendářních dnů předem. Práce s mechanizací v OP vedení 110 kV je nutno provádět za beznapětového stavu vedení a vypnutí požadujeme objednat nejpozději do 10. dne předchozího měsíce.

Kontakty správců zařízení - Technik provozu a údržby:

VN+NN

Regionální správa Jindřichův Hradec
 Luboš Baierling, tel.: +420- 384 43-4312,
 e-mail: lubos.baierling@eon.cz

V případě nedodržení vzdáleností a podmínek dle norem a platných právních předpisů, nesouhlasíme po ukončení stavby s její kolaudací.

S přátelským pozdravem

E.ON Distribuce, a.s.



E.ON Distribuce, a.s.
F. A. Gerstnera 2151/6
České Budějovice 7
370 01 České Budějovice

178



Pomáhat a chránit

KRAJSKÉ ŘEDITELSTVÍ POLICIE JIHOČESKÉHO KRAJE

Územní odbor Jindřichův Hradec
Dopravní inspektorát



19 20

7

Č.j. KRPC-39487-1/ČJ-2020-020306

Jindřichův Hradec 30. března 2020

Počet stran: 1

Přílohy: PD

ATELIER SIS


Ing. František Stráský

U Malše 20

370 01 České Budějovice

**Stanovisko k projektové dokumentaci na akci „Stezka a účelová komunikace
Holičky (úsek od č.p. 27 k zastávce U Myslivny)“**

Policie České republiky, Krajské ředitelství policie Jihočeského kraje, Dopravní inspektorát Jindřichův Hradec jako orgán státní správy ve věcech bezpečnosti a plynulosti provozu na pozemních komunikacích dle § 1 zák. č. 12/1997 Sb., o bezpečnosti a plynulosti provozu na pozemních komunikacích v platném znění, jako dotčený orgán při stanovení místní a přechodné úpravy provozu dle § 77 odst. 2, písm. b) zák. č. 361/2000 Sb., o provozu na pozemních komunikacích v platném znění a jako dotčený orgán příslušný k uplatnění stanoviska k zajištění bezpečnosti a plynulosti provozu na pozemní komunikaci dle ust. § 16 odst. 2, písm. b) zák. č. 13/1997 Sb., o pozemních komunikacích v platném znění souhlasí se záměrem dle předložené projektové dokumentace na předmětnou akci za podmínky, že v místě stávajícího sjezdu bude snižená obruba doplněna hmatovými prvky – varovným pásem v souladu s vyhláškou č. 398/2009 Sb. o obecných požadavcích zabezpečujících bezbariérové užívání staveb.


z.r. por. Bc. Ondřej Novák
komisař DI

npor. Bc. Karel KOTIL
vedoucí DI

Nádražní 567/II
377 46 Jindřichův Hradec

www.policie.cz

Tel.: +420 974 233 258, 725 046 914
Email: jh.di.inzenyr@pcr.cz



**VOJÁDRĚNÍ O EXISTENCI SÍŤE ELEKTRONICKÝCH KOMUNIKACÍ
společnosti CETIN a.s.
(„Vyjádření“)**

**A VŠEOBECNÉ PODMÍNKY OCHRANY SÍŤE ELEKTRONICKÝCH KOMUNIKACÍ
společnosti CETIN a.s.
(„Všeobecné podmínky ochrany SEK“)**

toto Vyjádření a Všeobecné podmínky ochrany SEK je vydané dle ustanovení § 101 zákona č. 127/2005 Sb., o elektronických komunikacích a o změně některých souvisejících zákonů, v platném znění („**Zákon o elektronických komunikacích**“), a dle ustanovení § 161 zákona č. 183/2006 Sb., o územním plánování a stavebním řádu, v platném znění („**Stavební zákon**“), a dle příslušných ustanovení zákona č. 89/2012 Sb., občanského zákoníku, v platném znění („**Občanský zákoník**“)

Číslo jednací: 587875/20

Číslo žádosti: 0120 740 751 („Žádost“)

Název akce („Stavba“)	Stezka a účelová komunikace Holíčky (úsek od č.p. 27 k zastávce U Myslivny)	
Důvod vydání Vyjádření („Důvod vyjádření“)	Společné územní a stavební řízení	
Žadatel	ing. František Stráský - Atelier SIS	
Stavebník	Město Třeboň, Palackého nám. 46, Třeboň, 37901	
Zájmové území	Okres	Jindřichův Hradec
	Obec	Třeboň
	Kat. území / č. parcely	Holíčky u Staré Hlíný
Platnost Vyjádření	30. 3. 2022 („Den konce platnosti Vyjádření“)	

Žadatel Žádosti určil a vyznačil Zájmové území, jakož i určil Důvod Vyjádření.

Na základě určení a vyznačení Zájmového území Žadatelem a na základě určení Důvodu Vyjádření vydává společnost CETIN a.s. následující Vyjádření:

Dojde ke střetu se sítí elektronických komunikací (dále jen „SEK“) společnosti CETIN a.s.

- (I) Na Žadatelem určeném a vyznačeném Zájmovém území se vyskytuje SEK společnosti CETIN a.s.;
- (II) Společnost CETIN a.s. **za podmínky splnění bodu (III)** tohoto Vyjádření **souhlasí**, aby Stavebník a/nebo Žadatel, je-li Stavebníkem v Zájmovém území vyznačeném v Žádosti, provedl Stavbu a/nebo činnosti povolené příslušným správním rozhodnutím vydaným dle Stavebního zákona;
- (III) Stavebník a/nebo Žadatel, je-li Stavebníkem, je povinen
 - (i) dodržet tyto níže uvedené podmínky, které byly stanovené POS, tak jak je tento označen ve Všeobecných podmínkách ochrany SEK

Číslo jednací: 587875/20

Číslo žádosti: 0120 740 751

- V místech, kde bude nad trasou SEK umístěna stezka s asfaltovým povrchem (začátek úpravy) požadujeme vedení SEK ochránit půlenou PVC chráničkou a případně i upravit uložení vedení na krytí 0,6 m. Ochranu půlenou PVC chráničkou a případně i úpravou uložení požadujeme provést v místě křížení stezky s trasou SEK (konec úpravy). Náklady spojené s ochranou vedení SEK hradí dle Zákona o elektronických komunikacích č. 127/2005 Sb. stavebník jehož stavbou bylo jejich provádění vyvoláno. Kontaktní osoba pro realizaci stavby a ochranu SEK při stavbě je místně příslušný správce sítě (J. Mála, 724 216 554, josef.mala@cetin.cz).; a
- (ii) řídit se Všeobecnými podmínkami ochrany SEK, které jsou nedílnou součástí Vyjádření;
- (IV) Pro případ, že bude nezbytné přeložení SEK, zajistí vždy takové přeložení SEK její vlastník, společnost CETIN a.s. Stavebník, který vyvolal překládku SEK je dle ustanovení § 104 odst. 17 Zákona o elektronických komunikacích povinen uhradit společnosti CETIN a.s. veškeré náklady na nezbytné úpravy dotčeného úseku SEK, a to na úrovni stávajícího technického řešení;

(V) Pro účely přeložení SEK dle bodu (IV) tohoto Vyjádření je Stavebník povinen uzavřít se společností CETIN a.s. Smlouvu o realizaci překládky SEK.

Vyjádření je platné pouze pro Zájmové území určené a vyznačené Žadatelem, jakož i pro Důvod Vyjádření stanovený a určený Žadatelem v Žádosti.

Vyjádření pozbývá platnosti i) v Den konce platnosti Vyjádření, ii) změnou rozsahu Zájmového území či změnou Důvodu Vyjádření uvedeného v Žádosti a/nebo iii) jakýmkoliv porušením kterékoliv povinnosti stanovené Všeobecnými podmínkami ochrany SEK, to vše v závislosti na tom, která ze skutečností rozhodná pro pozbytí platnosti Vyjádření nastane nejdříve.

Společnost CETIN a.s. vydáním tohoto Vyjádření poskytla Žadateli pro Žadatelem určené a vyznačené Zájmové území veškeré informace o SEK dostupné společnosti CETIN a.s. ke dni podání Žádosti.

Ze strany společnosti CETIN a.s. může v některých případech docházet ke zpracování Vašich osobních údajů. Ke zpracování Vašich osobních údajů dochází vždy v souladu s platnými právními předpisy. Konkrétní zásady a podmínky zpracování osobních údajů společnosti CETIN a.s. jsou dostupné na stránce <https://www.cetin.cz/zasady-ochrany-osobnich-udaju>.

V případě dotazů k Vyjádření kontaktujte prosím asistenční linku 238 461 111.

Přílohami Vyjádření jsou:

- *Všeobecné podmínky ochrany SEK*
- *Informace k vytýčení SEK ve vlastnictví společnosti CETIN a.s.*
- *Situační výkres (obsahuje Zájmové území určené a vyznačené Žadatelem a výřezy účelové mapy SEK)*

Vyjádření vydala společnost **CETIN a.s.** dne: 30. 3. 2020.

CETIN a.s.
Českomoravská 2510/19, Libeň
190 00 Praha 9
DIČ: CZ04084063

102

VŠEOBECNÉ PODMÍNKY OCHRANY SÍTĚ ELEKTRONICKÝCH KOMUNIKACÍ společnosti CETIN a.s.**1. PLATNOST VŠEOBECNÝCH PODMÍNEK**

- i) Tyto Všeobecné i podmínky ochrany sítě elektronických komunikací (dále jen „VPOSEK“) tvoří součást Vyjádření (jak je tento pojem definován níže v článku 2 VPOSEK).
- ii) V případě rozporu mezi Vyjádřením a těmito VPOSEK mají přednost ustanovení Vyjádření, pokud není těmito VPOSEK stanoveno jinak.

2. DEFINICE

Níže uvedené termíny, jsou-li použity v těchto VPOSEK a uvozeny velkým písmenem, mají následující význam:

„**CETIN**“ znamená CETIN a.s. se sídlem Českomoravská 2510/19, Libeň, 190 00 Praha 9, IČO: 04084063, zapsaná v obchodním rejstříku vedeném Městským soudem v Praze pod spz. B 20623;

„**Den**“ je kalendářní den;

„**Kabelovod**“ podzemní zařízení sestávající se z tělesa Kabelovodu a kabelových komor, sloužící k zatahování kabelů a ochranných trubek;

„**Občanský zákoník**“ znamená zákon č. 89/2012 Sb., občanský zákoník, ve znění pozdějších předpisů;

„**POS**“ je zaměstnanec společnosti CETIN, pověřený ochranou sítě, Josef Mála, tel.: 724 216 554, e-mail: josef.mala@cetin.cz;

„**Pracovní den**“ znamená Den, který není v České republice dnem pracovního klidu nebo státem uznaným svátkem;

„**Příslušné požadavky**“ znamená jakýkoli a každý příslušný právní předpis, vč. technických norem, nebo normativní právní akt veřejné správy či samosprávy, nebo jakékoli rozhodnutí, povolení, souhlas nebo licenci, včetně podmínek, které s ním souvisí;

„**Překládka**“ je stavba spočívající ve změně trasy vedení SEK ve vlastnictví CETIN nebo přemístění zařízení SEK ve vlastnictví CETIN; Stavebník, který Překládku vyvolal, je dle ustanovení § 104 odst. 17 Zákona o elektronických komunikacích povinen uhradit společnosti CETIN veškeré náklady na nezbytné úpravy dotčeného úseku SEK, a to na úrovni stávajícího technického řešení;

„**SEK**“ je síť elektronických komunikací ve vlastnictví CETIN;

„**Stavba**“ je stavba a/nebo činnost ve vztahu, k níž bylo vydáno Vyjádření, a je prováděna Stavebníkem a/nebo Žadatelem v souladu s Příslušnými požadavky, povolená příslušným správním rozhodnutím vydaným dle Stavebního zákona;

„**Stavebník**“ je osoba takto označená ve Vyjádření;

„**Stavební zákon**“ je zákon č. 183/2006 Sb., o územním plánování a stavebním řádu;

„**Vyjádření**“ je vyjádření o existenci sítě elektronických komunikací vydané společností CETIN dne 30. 3. 2020 pod č.j. 587875/20;

„**Zájmové území**“ je území označené Žadatelem a/nebo Stavebníkem v Žádosti;

„**Situační výkres**“ je výkres, který je přílohou Vyjádření a obsahuje Zájmové území určené a vyznačené Žadatelem v Žádosti a výřezy účelové mapy SEK;

„**Zákon o elektronických komunikacích**“ je zákon č. 127/2005 Sb., o elektronických komunikacích a o změně některých souvisejících zákonů, ve znění pozdějších předpisů;

„**Žadatel**“ je osoba takto označená ve Vyjádření.

„**Žádost**“ je žádost, kterou Žadatel a/nebo Stavebník požádal CETIN o vydání Vyjádření.

3. PLATNOST A ÚČINNOST VPOSEK

Tyto VPOSEK jsou platné a účinné dnem odeslání Vyjádření na i) adresu elektronické pošty Stavebníka a/nebo Žadatele uvedenou v Žádosti nebo ii) adresu pro doručení prostřednictvím poštovní přepravy uvedenou Stavebníkem a/nebo Žadatelem v Žádosti.

4. OBECNÁ PRÁVA A POVINNOSTI STAVEBNÍKA A/NEBO ŽADATELE

- (i) Stavebník, Žadatel je výslovně srozuměn s tím, že SEK je veřejně prospěšným zařízením, byla zřízena ve veřejném zájmu a je chráněna Příslušnými požadavky.
- (ii) SEK je chráněna ochranným pásmem, jehož rozsah je stanoven (a) ustanovením § 102 Zákona o elektronických komunikacích a/nebo (b) právními předpisy účinnými před Zákonom o elektronických komunikacích, není-li Příslušnými požadavky stanoveno jinak.
- (iii) Stavebník, Žadatel nebo jím pověřená třetí osoba, je povinen při provádění Stavby nebo jiných prací, při odstraňování havárií a projektování staveb, řídit se Příslušnými požadavky, správnou praxí v oboru stavebnictví a technologickými postupy a je povinen učinit veškerá nezbytná opatření vyžadovaná Příslušnými požadavky k ochraně SEK před poškozením. Povinnosti dle tohoto odstavce má Stavebník rovněž ve vztahu k SEK, které se nachází mimo Zájmové území.
- (iv) Při zjištění jakéhokoliv rozporu mezi údaji v Situačním výkresu, který je přílohou Vyjádření a skutečným stavem, je Stavebník a/nebo Žadatel povinen bez zbytečného odkladu, nejpozději Den následující po zjištění takové skutečnosti, zjištěný rozpor oznámit POS.
- (v) Stavebník, Žadatel nebo jím pověřená třetí osoba, je povinen každé poškození či krádež SEK bezodkladně, nejpozději Den následující po zjištění takové skutečnosti, oznámit takovou skutečnost dohledovému centru společnosti CETIN na telefonní číslo +420 238 464 190.
- (vi) Bude-li Stavebník, Žadatel nebo jím pověřená třetí osoba na společnosti CETIN požadovat, aby se jako účastník správního řízení, pro jehož účely bylo toto Vyjádření vydáno, vzdala práva na odvolání proti rozhodnutí vydanému ve správním řízení, je oprávněn kontaktovat POS.

5. POVINNOSTI STAVEBNÍKA PŘI PŘÍPRAVĚ STAVBY

- (i) Při projektování Stavby je Stavebník povinen zajistit, aby projektová dokumentace Stavby (i) zohledňovala veškeré požadavky na ochranu SEK vyplývající z Příslušných požadavků, zejména ze Zákona o elektronických komunikacích a Stavebního zákona, (ii) respektovala správnou praxi v oboru stavebnictví a technologické postupy a (iii) umožňovala, aby i po provedení a umístění Stavby dle takové projektové dokumentace byla společnost CETIN, jako vlastník SEK schopna bez jakýchkoli omezení a překážek provozovat SEK, provádět údržbu a opravy SEK.
- (ii) Nebude-li možné projektovou dokumentací zajistit některý, byť i jeden z požadavků dle předchozího odstavce (i) a/nebo umístění Stavby by mohlo způsobit, že nebude naplněn některý, byť i jeden z požadavků dle předchozího odstavce (i), vyvolá Stavebník Překládku.
- (iii) Při projektování Stavby, která se nachází nebo je u ní zamýšleno, že se bude nacházet v ochranném pásmu radiových tras společnosti CETIN a překračuje výšku 15 m nad zemským povrchem, a to včetně dočasných objektů zařízení staveniště (jeřáby, konstrukce, atd.) je Stavebník povinen písemně kontaktovat POS za účelem získání konkrétního stanoviska a podmínek k ochraně radiových tras společnosti CETIN a pro určení, zda Stavba vyvolá Překládku. Ochranné pásmo radiových tras v šíři 50m je zakresleno do situačního výkresu, který je součástí tohoto Vyjádření.

VŠEOBECNÉ PODMÍNKY OCHRANY SÍTĚ ELEKTRONICKÝCH KOMUNIKACÍ společnosti CETIN a.s.

- (iv) Pokud se v Zájmovém území nachází podzemní silové vedení (NN) ve vlastnictví společnosti CETIN, je Stavebník povinen ve vztahu k projektové dokumentaci zajistit totéž, co je uvedeno pod písm (i) tohoto článku 5, přičemž platí, že Stavebník vyvolá Překládku v případech uvedených pod písm (ii) tohoto článku 5.
- (v) Stavebník je povinen při projektování Stavby, která je stavbou (a) zařízení silových elektrických sítí (VN, VVN a ZVVN) a/nebo (b) trakčních vedení, provést výpočet či posouzení rušivých vlivů na SEK, zpracovat ochranná opatření, to vše dle a v souladu s Příslušnými požadavky. Stavebník je povinen nejpozději třicet (30) Dnů před podáním žádosti o vydání příslušného správního rozhodnutí k umístění Stavby dle Stavebního zákona předat POS výpočet či posouzení rušivých vlivů na SEK a zpracovaná ochranná opatření.
- (vi) Je-li Stavba v souběhu s Kabelovodem, nebo Kabelovod kříží, je Stavebník povinen nejpozději ke Dni, ke kterému započne se zpracováním projektové dokumentace ke Stavbě, oznámit POS a projednat s POS (a) veškeré případy, kdy trajektorie podvrtné a protlaků budou vedeny ve vzdálenosti menší, než je 1,5 m od Kabelovodu a (b) jakékoliv výkopové práce, které budou nebo by mohly být vedeny v úrovni či pod úrovní Kabelovodu nebo kabelové komory.
- (vii) Je-li Stavba umístěna nebo má být umístěna v blízkosti Kabelovodu, ve vzdálenosti menší, než jsou 2 m nebo kříží-li Stavba Kabelovod ve vzdálenosti menší, než je 0,5 m nad nebo kdekoliv pod Kabelovodem, je Stavebník povinen předložit POS k posouzení zakreslení Stavby v příčných řezech, přičemž do příčného řezu je Stavebník rovněž povinen zakreslit profil kabelové komory.

6. POVINNOSTI STAVEBNÍKA PŘI PROVÁDĚNÍ STAVBY

- (i) Stavebník je před započítím jakýchkoliv zemních prací ve vztahu ke Stavbě povinen vytyčit trasu SEK na terénu dle Příslušných požadavků a dle Stavebního zákona. S vytyčenou trasou SEK je Stavebník povinen seznámit všechny osoby, které budou anebo by mohly zemní práce ve vztahu ke Stavbě provádět. V případě porušení této povinnosti bude Stavebník odpovědný společnosti CETIN za náklady a škody, které porušením této povinnosti společnosti CETIN vzniknou a je povinen je společnosti CETIN uhradit.
- (ii) Pět (5) Pracovních dní před započítím jakýchkoliv prací ve vztahu ke Stavbě je Stavebník povinen oznámit společnosti CETIN, že zahájí práce či činnosti ve vztahu ke Stavbě. Písemné oznámení dle předchozí věty zašle Stavebník na adresu elektronické pošty POS a bude obsahovat minimálně číslo jednací Vyjádření a kontaktní údaje Stavebníka.
- (iii) Stavebník je povinen zabezpečit a zajistit SEK proti mechanickému poškození, a to zpravidla dočasným umístěním silničních betonových panelů nad kabelovou trasou SEK. Do doby, než je zajištěna a zabezpečena ochrana SEK proti mechanickému poškození, není Stavebník oprávněn přejíždět vozidly nebo stavební mechanizací kabelovou trasu SEK. Při přepravě vysokých nákladů nebo při projíždění stroji, vozidly či mechanizací pod nadzemním vedením SEK je Stavebník povinen prověřit, zda výška nadzemního vedení SEK je dostatečná a umožňuje spolehlivý a bezpečný způsob přepravy nákladu či průjezdu strojů, vozidel či mechanizace.
- (iv) Při provádění zemních prací v blízkosti SEK je Stavebník povinen postupovat tak, aby nedošlo ke změně hloubky uložení nebo prostorového uspořádání SEK. V místech, kde SEK vystupuje ze země do budovy, rozváděče, na sloup apod. je Stavebník povinen vykonávat zemní práce se zvýšenou mírou opatrnosti, výkopové práce v blízkosti sloupů nadzemního vedení SEK je Stavebník povinen provádět v takové vzdálenosti od sloupu nadzemního vedení SEK,

kteřá je dostatečná k tomu, aby nedošlo nebo nemohlo dojít k narušení stability sloupu nadzemního vedení SEK. Stavebník je povinen zajistit, aby jakoukoliv jeho činností nedošlo bez souhlasu a vědomí společnosti CETIN (a) ke změně nivelety terénu, a/nebo (b) k výsadbě trvalých porostů, a/nebo (c) ke změně rozsahu a změně konstrukce zpevněných ploch. Pokud došlo k odkrytí SEK, je Stavebník povinen SEK po celou dobu odkrytí náležitě zabezpečit proti prověšení, poškození a odcizení.

- (v) Zjistí-li Stavebník kdykoliv během provádění prací ve vztahu ke Stavbě jakýkoliv rozpor mezi údaji v projektové dokumentaci a skutečností, je povinen bezodkladně přerušit práce a oznámit zjištěný rozpor na adresu elektronické pošty POS. Stavebník není oprávněn pokračovat v pracích ve vztahu ke Stavbě do doby, než získá písemný souhlas POS s pokračováním prací.
- (vi) Stavebník není bez předchozího písemného souhlasu společnosti CETIN oprávněn manipulovat s kryty kabelových komor, jakkoliv zakrývat vstupy do kabelových komor, a to ani dočasně, vstupovat do kabelových komor, jakkoliv manipulovat s případně odkrytými prvky SEK či s jakýmkoliv jiným zařízením se SEK souvisejícím. Rovněž bez předchozího písemného souhlasu společnosti CETIN není Stavebník oprávněn umístit nad trasou Kabelovodu jakoukoliv jinou síť technické infrastruktury v podélném směru.
- (vii) Byla-li v souladu s Vyjádřením a těmito VPOSEK odkryta SEK je Stavebník povinen tří (3) Pracovní dny před zakrytím SEK písemně oznámit POS zakrytí SEK a vyzvat ho ke kontrole před zakrytím. Oznámení Stavebníka dle předchozí věty musí obsahovat minimálně předpokládaný Den zakrytí, číslo jednací Vyjádření a kontaktní údaje Stavebníka. Stavebník není oprávněn provést zakrytí do doby, než získá písemný souhlas POS se zakrytím.

7. ROZHODNÉ PRÁVO

Vyjádření a VPOSEK se řídí českým právem, zejména Občanským zákoníkem, Zákonem o elektronických komunikacích a Stavebním zákonem. Veškeré spory z Vyjádření či VPOSEK vyplývající budou s konečnou platností řešeny u příslušného soudu České republiky.

8. PÍSEMNÝ STYK

Písemným stykem či pojmem „písemně“ se pro účely Vyjádření a VPOSEK rozumí předání zpráv jedním z těchto způsobů:

- v listinné podobě;
- e-mailovou zprávou se zaručeným elektronickým podpisem dle zák. č. 227/2000 Sb., o elektronickém podpisu a o změně některých dalších zákonů (zákon o elektronickém podpisu), ve znění pozdějších předpisů;

9. ZÁVĚREČNÁ USTANOVENÍ

- (i) Stavebník, Žadatel nebo jím pověřená třetí osoba je počínaje Dnem převzetí Vyjádření povinen užít informace a data uvedená ve Vyjádření pouze a výhradně k účelu, pro který mu byla tato poskytnuta. Stavebník, Žadatel nebo jím pověřená třetí osoba není oprávněn informace a data rozmnožovat, rozšiřovat, pronajímat, půjčovat či jinak umožnit jejich užívání třetí osobou bez předchozího písemného souhlasu společnosti CETIN.
- (ii) Pro případ porušení kterékoliv z povinností Stavebníka, Žadatele nebo jím pověřené třetí osoby, založené Vyjádřením /nebo těmito VPOSEK je Stavebník, Žadatel či jím pověřená třetí osoba odpovědný za veškeré náklady a škody, které společnosti CETIN vzniknou porušením povinností Stavebníka, Žadatele nebo jím pověřené třetí osoby.

Číslo jednací: 587875/20

Číslo žádosti: 0120 740 751

Informace k vytyčení SEK

V případě požadavku na vytyčení PVSEK společnosti CETIN a.s. se, prosím, obračejte na společnosti uvedené níže.

CETIN a.s. - středisko Čechy jih

se sídlem: Českomoravská 2510/19, Libeň, 190 00 Praha 9

IČ: 04084063

DIČ: CZ04084063

kontakt: Ing. Vok Zdrahal, mobil: 776264550, e-mail: vok.zdrahal@cetin.cz

GIS-STAVINVEX, a.s.

se sídlem: Pražská 1156, Pelhřimov

IČ: 25163558

DIČ: CZ25163558

kontakt: Petr Novák, mobil: 737 286 334, tel/fax: 596 541 102, e-mail: ostrava@gis-stavinvex.cz

Jan Koc

se sídlem: Protivín, Maletice 37, PSČ 39811

IČ: 76621278

DIČ: CZ500912233

kontakt: Jan Koc, mobil: 602 574 682, e-mail: jan.koc@iol.cz

Jiří Novotný, Montáž, údržba a servis tel.sítí - okr. Jindřichův Hradec

se sídlem: Akad. Práta 524, 675 55 Hrotovice, okr. Třebíč

IČ: 72377259

DIČ:

kontakt: Jiří Novotný, tel.: 568860888, mobil: 777318588, e-mail: novotny.hrotovice@seznam.cz

Montela s.r.o.

se sídlem: Kněžskodvorská 535/25, 370 04 České Budějovice

IČ: 14503026

DIČ: CZ 14503026

kontakt: Jana Krásná, tel.: 387020611, mobil: 602167642, e-mail: vytyceni@montela.cz

SITEL, spol. s r.o.

se sídlem: Baarova 957/15 Praha 4, PSČ 140 00, oblastní provozovna - Tábor, Dražická 55, 390 03 Tábor-Náchod

IČ: 44797320

DIČ: CZ44797320

kontakt: Magdalena Čedíková, tel: 548 133 454, mobil: 724 748 833, e-mail: mcedikova@sitel.cz



Váš dopis Č.j.:

Ze dne:

Číslo jednací:

Vyřizuje:

Tel.:

Fax:

E-mail:

Datum:

25.03.2020

O20070115406

Zdeňka Šobrová

tel.: +420 387 761 608

fax: +420 387 761 225

zdenka.sobrova@cevak.cz

25.03.2020

Ing. František Stráský - Atelier SIS

U Malše č.p. 1805/20

370 01 České Budějovice 7

Holičky u Staré Hlíny, parc. č. 693/2, Stezka a účelová komunikace Holičky (úsek od č.p. 27 k zastávce U Myslivny) (územní nebo stavební řízení - bez záměru napojení na vodohospodářské sítě)

Investor: Město Třeboň, Třeboň II, Palackého nám., č.p. 46, 37901

V zájmovém území provozuje společnost ČEVAK a.s. hlavní zásobní řad Hamr-Třeboň Li 300. V příloze Vám posíláme orientační zakreslení námí provozovaných vodohospodářských sítí.

V daném zájmovém území se nachází vodohospodářské sítě, případně ochranná pásma vodohospodářských staveb, které jsou v majetku města Třeboně a v provozování firmy Městská Vodohospodářská s.r.o. se sídlem Palackého náměstí 46/II, 379 01 Třeboň. Společnost ČEVAK je na základě smlouvy o poskytování služeb uzavřené s firmou Městská Vodohospodářská s.r.o. oprávněna k vydávání stanovisek k investiční činnosti stavebníků.

V situaci nemusí být zakresleny všechny vodovodní a kanalizační přípojky, jejich polohu si můžete ověřit dotazem u jejich vlastníků.

S realizací souhlasíme při respektování následujících podmínek:

- Před zahájením zemních prací bude na místě provedeno vytyčení sítí provozovaných ČEVAK a.s. Vytyčení vodohospodářských sítí pro veřejnou potřebu provede ČEVAK a.s. – Čestmír Kodada, tel. 606 913 111, cestmir.kodada@cevak.cz. Vytyčení je potřeba objednat nejméně deset dní předem.
- Ochranné pásmo u vodohospodářských sítí do průměru 500 mm je 1,5 m.
- Zásah do konstrukce nebo profilu vodohospodářských sítí a přípojek je nepřipustný. Pokud dojde při realizaci k poškození vodohospodářských sítí či přípojek, bude konečná oprava provedena pouze s vědomím vedoucího provozního střediska ČEVAK a.s. - Ludvík Melmer, tel. 724 909 837, ludvik.melmer@cevak.cz nebo pracovníka jím pověřeného a podle jeho pokynů.
- Společnost ČEVAK a.s. bude v předstihu písemně sdělen termín zahájení stavby.
- Investor umožní přístup technikům ČEVAK a.s. na staveniště v průběhu realizace.
- Při výstavbě nových zpevněných ploch budou povrchové prvky vodohospodářských sítí umístěny do nivelety nové zpevněné plochy. Povrchové krytí vodovodního řadu musí být minimálně 1,5 m. Pokud dojde ke změně stávajícího krytí vodovodu, bude nutné toto předem projednat a odsouhlasit s pracovníkem společnosti ČEVAK a.s.
- Technická přejímka funkčnosti povrchových prvků vodohospodářských sítí bude provedena před položením poslední vrstvy komunikace. Technickou přejímku povrchových prvků vodohospodářských sítí provede proti objednateli - provoz Třeboň Melmer Ludvík, ludvik.melmer@cevak.cz, tel: 724 909 837. Předání všech povrchových prvků vodohospodářských sítí v plně funkčním stavu bude na místě písemně potvrzeno oprávněným pracovníkem ČEVAK a.s. Toto potvrzení bude doloženo ke kolaudaci.
- V rámci uvedení stavby do provozu bude doložena dokumentace geodetického zaměření skutečného provedení vodohospodářských sítí a jejich povrchových znaků, které byly odkryty

případně provedeny v rámci stavby. Předávaná dokumentace bude obsahovat tyto požadované náležitosti - technickou zprávu, seznam souřadnic a výšek s kódováním, popisem bodů, situaci se zákresem sítí na papíru a v digitální podobě s výkresy ve formátu DGN.

- V případě výměny povrchových znaků budou původní povrchové znaky odevzdány provozovateli vodohospodářských sítí.
- Před zahájením zemních prací bude na místě provedeno vytyčení sítí provozovaných firmou Městská Vodohospodářská s.r.o. Vytyčení vodohospodářských sítí pro veřejnou potřebu provede na základě smlouvy o poskytování služeb uzavřené s firmou Městská Vodohospodářská s.r.o. společnost ČEVAK a.s. - Kodada Čestmír tel. 606 913 111, cestmir.kodada@cevak.cz (vytyčení je potřeba objednat nejméně deset dní předem).
- Zásah do konstrukce nebo profilu vodohospodářských sítí a přípojek je nepřipustný. Pokud dojde při realizaci k poškození vodohospodářských sítí či přípojek, bude konečná oprava provedena pouze s vědomím společnosti Městská Vodohospodářská s.r.o. - František Bílek, tel.: 601 102 247.
- Souhlas se stavbou v ochranném pásmu rozvodné vodovodní sítě bude vydán provozovatelem vodohospodářské sítě v lokalitě - společností Městská Vodohospodářská s.r.o.

Toto vyjádření společnosti ČEVAK a.s. má platnost 2 roky ode dne vydání.

S pozdravem

Zdeňka Šobrová
referent vyjadřovací činnosti

Přílohy: Mapa_O20070115406.pdf

ČEVAK a.s.

Severní 8/2264, 370 10 České Budějovice

IČ: 608 49 657 DIČ: CZ60849657

zapsaná v OR u KS Č. Budějovice

oddíl B, vložka 657

v. z.



ODDĚLENÍ
Správa chráněné krajinné oblasti Třeboňsko
Valy 121
379 01 Třeboň
tel.: +420 951 424 440
ID DS: qxcdynt
e-mail: jizni.cechy@nature.cz
www.treboňsko.nature.cz

ATELIER SIS
Ing. František Stráský
U Malše 20
České Budějovice
370 01

NAŠE ČÍSLO JEDNACÍ: 00693/JC/20
NAŠE SPIS. ZNAČKA: S/00693/JC/20

VYŘIZUJE: Havlín

V Třeboni 23. 3. 2020

VĚC Souhlas s umístěním a povolením stavby „**Stezka a účelová komunikace Holičky (úsek od č.p. 27 k zastávce U Myslivny**“ na p. p. č. 693/2, 179/3 a další v k. ú. Holičky u Staré Hlíny

Agentura ochrany přírody a krajiny ČR (dále jen „Agentura“), jako orgán ochrany přírody příslušný podle ust. § 78 odst. 1 zákona č. 114/1992 Sb. o ochraně přírody a krajiny v platném znění (dále jen zákon) na základě žádosti Města Třeboň, IČ 002 47618, Palackého nám. 46/II, 379 01 Třeboň, podané v zastoupení projektantem akce Atelierem SIS, Ing. Františkem Stráským, U Malše 20, České Budějovice ze dne 25. 2. 2020 o vyjádření (vyhodnoceno jako žádost o udělení souhlasu s umístěním a povolením stavby) ke stavbě „Stezka a účelová komunikace Holičky (úsek od č.p. 27 k zastávce U Myslivny“ vydává jako dotčený orgán podle ust. § 149 zákona č. 500/2004 Sb., správní řád, v platném znění (dále jen správní řád), tento **souhlas**:

podle ust. § 12 odst. 2 zákona Agentura

souhlasí

s umístěním a povolením stavby „Stezka a účelová komunikace Holičky (úsek od č.p. 27 k zastávce U Myslivny“ na pozemkových parcelách č. 693/2, 179/3 a dalších v k.ú. Holičky u Staré Hlíny, podle projektové dokumentace, zpracované v únoru 2020 projekční kanceláří Atelier SIS, Ing. Františkem Stráským, autorizovaným inženýrem pro dopravní stavby, U Malše 20, České Budějovice, ověřené Agenturou dne 23. 3. 2020, a to **za této podmínky**:

1. při realizaci stavby bude důsledně zajištěna ochrana nadzemních i podzemních částí okolních dřevin před poškozením (ochranným bedněním kmene, ručním výkopem v místě hlavních kořenů, dodržení max. přípustné hloubky výkopů 0,25 m apod.) v souladu s požadavky normy ČSN DIN 18920 Ochrana stromů, porostů a ploch pro vegetaci při stavební činnosti a dále se Standardy péče o přírodu a krajinu - ochrana dřevin při stavební činnosti (MU Brno a AOPK ČR v r. 2017).

O d ů v o d n ě n í:

Město Třeboň, jako investor požádalo v zastoupení projekční kanceláří Atelier SIS Agenturu o vyjádření a udělení souhlasu s umístěním a povolením stavby „Stezka a účelová komunikace

Holičky (úsek od č.p. 27 k zastávce U Myslivny" na uvedených pozemkových parcelách v zastavěném území města Třeboň a tuto svou žádost doložilo projektovou dokumentací – technickými zprávami, situací širších vztahů, situací 1:500 a vzorovými příčnými řezy.

Z podkladů bylo zjištěno, že stavba účelové komunikace a stezky pro pěší a cyklisty je umístěna ve III. zóně odstupňované ochrany CHKO Třeboňsko, v zastavěném území města, tedy mimo volnou krajinu, avšak v Ptačí oblasti Třeboňsko (součást území Natura 2000). Dále se stavba nachází mimo maloplošná zvláště chráněná území, významné krajinné prvky, evropsky významné lokality a prvky územního systému ekologické stability a nemá proto negativní vliv na tyto předměty a cíle ochrany CHKO Třeboňsko. Správa CHKO Třeboňsko zároveň posoudila v souladu s § 45g zákona vliv stavby na ptačí oblast Třeboňsko a vzhledem k tomu, že se jedná o stavbu v těsném sousedství frekventované komunikace I/24 v zastavěném území obce, kde se nevyskytují, nehnízdí ani nemají potravní základnu druhů ptáků, pro které byla ptačí oblast Třeboňsko zřízena, došla k závěru, že je vyloučeno závažné nebo nevratné poškození přírodních stanovišť a biotopů těchto druhů a ani nedojde k soustavnému vyrušování druhů, k jejichž ochraně jsou tato území určena. Stavba se nachází v území, které bylo pro své krajinářsko estetické kvality zahrnuto do **pásma B zprísňené ochrany krajinného rázu**.

Stavba si vyžaduje pokácení 1 dubu letního (číslo štítku 297735) na p. č. 693/2 v k. ú. Holičky u Staré Hlíny, ve kterém se vyvíjejí larvy silně ohroženého tesaříka obrovského. K tomuto kácení vydala Agentura výjimku rozhodnutím č. j. SR/0024/JC/2020-3 z 2. 3. 2020 s podmínkami (žadatelem bylo ŘSD ČR).

Vzhledem k tomu, že se jedná o stavbu v zastavěném území města na území CHKO, závazné stanovisko k vydání územního rozhodnutí a stavebního povolení se podle § 44 odst. 2 písm. b) zákona (s účinností ustanovení čl. VI, části čtvrté zákona č. 350/2012 Sb., kterým se mění zákon o ochraně přírody a krajiny) od 1. 1. 2013 nevydává. Zároveň, na základě vyhodnocení předložených podkladů, došla Správa CHKO k závěru, že posuzovaná stavba má vliv na krajinný ráz místa a proto si vyžádala vydání souhlasu se stavbou podle § 12 odst. 2 zákona. Krajinný ráz a jeho ochrana je definován v § 12 odst. 1 zákona jakožto zejména **přírodní**, kulturní a historická charakteristika určitého místa či oblasti, které jsou chráněny před činností snižující jejich estetickou a přírodní hodnotu. Dotčená stavba se nachází na východním okraji města, na příjezdu od JV po silnici I/24, kterou zde lemuje oboustranná alej mohutných dubů. Pokácením jednoho z nich **bezpochyby dojde ke snížení krajinného rázu místa** (v jeho sousedství nedávno vysazené 3 nové duby tento deficit nahradit nemohou). Při místním šetření za účasti statutárních zástupců města však byl vyhodnocen **veřejný zájem veřejně prospěšné stavby** stezky pro pěší a cyklisty jako převažující a bylo rozhodnuto, že dotčený strom je možné, za přísně stanovených podmínek, pokácet. Přitom bylo konstatováno, že pokud by upravená trasa vedla mezi dvěma duby, byly by ohroženy kořenové systémy obou stromů, a tím i jejich stabilita. Stavba se musí ke všem ostatním stromům dotčené aleje chovat velmi ohleduplně.

Z podkladů dále vyplývá, že je navržena výstavba účelové komunikace a stezky pro pěší a cyklisty šířky 3 m podél pravé strany silnice I/24 v km 24,126-24,470 směrem na Majdalenu. Stezka bude napojena na stávající u domu č. p. 27 a ukončena po 346 m na zastávce U Myslivny. Počáteční úsek v délce 60 m je veden v souběhu se silnicí a bude mít povrch z asfaltobetonu. Navazovat bude účelová komunikace P3,5/20 s nepevněným povrchem ze štěrkodrti s kalovým zákrytem (šířka vozovky 3 m + krajnice 2x 0,25 m). Aby nedošlo k porušení kořenového systému dotčeného stromořadí, je komunikace navržena v násypu, maximální přípustná hloubka výkopu je 0,25 m! Stávající příkop v prvním úseku bude nahrazen propustkem DN 500, obě šikmá čela budou vydlážděna lomovým kamenem. Při místním šetření bylo dohodnuto, že komunikace nesmí mít obrubník na straně přiléhající ke stromořadí.

Agentura konstatuje, že stavba byla navržena v souladu s dohodnutým kompromisním řešením, kdy počáteční úsek není možné realizovat v souladu s územním plánem, resp. se zapsanou

územní studií „Třeboň - BM 10“, schválenou v lednu 2016 (jejich nedodržení bohužel zapříčinilo nutnost vedení počátečního úseku v souběhu se silnicí a v důsledku toho i pokácení uvedeného dubu). Při realizaci stavby je nutné maximálně chránit stávající hodnotné stromořadí, z tohoto důvodu Agentura stanovila uvedenou podmínku. Je nutné vycházet ze „Standardů péče o přírodu a krajinu – SPPK A 01 002:2017 - ochrana dřevin při stavební činnosti“, které zpracovala Mendelova univerzita v Brně ve spolupráci s AOPK ČR v roce 2017.

Posuzovaná stavba sice ovlivní negativně znaky kulturní a historické charakteristiky místa krajinného rázu ve zvažované krajinné scéně a nebyla navržena zcela v souladu s § 12 odst. 1 zákona, nicméně úbytek 1 stromu neovlivní zásadně vzhled dotčené aleje (která už v místě dotyku se zástavbou postrádá více prvků na obou stranách), harmonické měřítko a vztahy v krajině tedy zásadně nenaruší. Je navržena s ohledem na zachování kulturních dominant krajiny a nemá nepříznivý dopad na další zájmy ochrany přírody a krajiny v CHKO (dotčení biotopu silně ohroženého druhu bylo ošetřeno vydáním rozhodnutí o výjimce ze základních podmínek ochrany zvláště chráněných živočichů dle § 56 odst. 1 a 2 písm. c) zákona). Předložené podklady byly shledány jako dostatečné pro posouzení celkového vzhledu stavby a jejího vlivu na hodnoty krajinného rázu, proto mohl být souhlas s umístěním a povolením stavby udělen.

Upozornění:

Nedílnou součástí tohoto souhlasu jsou výkresy a jiné doklady uvedené v příloze a opatřené otiskem razítka Agentury. Originály takto ověřených příloh budou předloženy jako podklad pro vydání následného správního aktu příslušného stavebního úřadu.

Dojde-li v průběhu výstavby či příprav na ni ke změnám v návrhu, je nutné tyto změny opět konzultovat na pracovišti Agentury (Regionálním pracovišti Jižní Čechy, oddělení Správa CHKO Třeboňsko) a zažádat o nový souhlas.

Poučení:

Podle § 90 odst. 1 zákona č. 114/1992 Sb. o ochraně přírody a krajiny je souhlas, vydávaný podle tohoto zákona jako podklad pro rozhodnutí podle zvláštního právního předpisu, závazným stanoviskem podle správního řádu.

Podle ust. § 149 správního řádu není závazné stanovisko samostatným rozhodnutím a nelze se proti němu odvolat. Jeho obsah je závazným podkladem pro příslušný stavební úřad. Obsah závazného stanoviska lze napadnout odvoláním proti rozhodnutí příslušného stavebního úřadu.

RNDr. Miroslav Hátle, CSc., v. r.

VEDOUcí ODDĚLENÍ
SPRÁVA CHKO TŘEBOŇSKO

Přílohy: projektová dokumentace pro stavební povolení, označená otiskem razítka Agentury.